

Tento dokument byl vytvořen za finanční podpory EHP fondů 2009–2014 a Ministerstva životního prostředí.  
 Za obsah tohoto dokumentu je výhradně odpovědný Beleco z.s. a nelze jej v žádném případě považovat  
 za názor donora nebo Ministerstva životního prostředí.



Ministerstvo životního prostředí

**beleco**

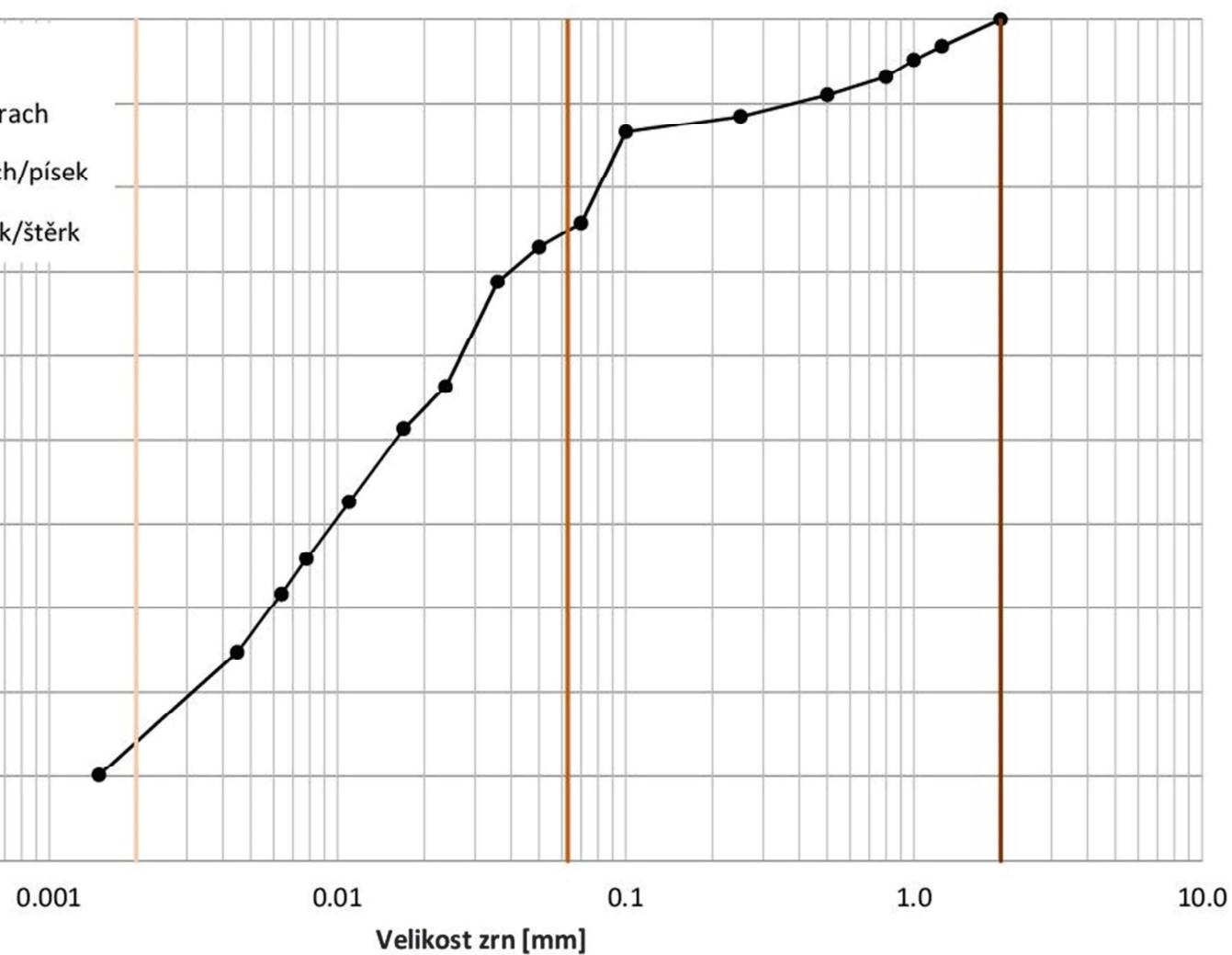


VYPRACOVAL: ING. VEJVALKOVÁ, DOC. VRÁNA, DOC. ZUNA		KV+MV AQUA s.r.o. Dominova 2463/15 158 00 Praha 5	
KRAJ KARLOVARSKÝ	KATASTRÁLNÍ ÚZEMÍ: HRANICE a TROJMEZÍ		
AKCE: STUDIE PROVEDITELNOSTI REVITALIZACE TOKŮ VÝZNAMNÝCH PRO PERLORODKU ŘÍČNÍ – ROKYTNICE		DATUM: 2.2016	
		STUPEŇ: S	
PŘÍLOHA: KŘIVKY ZRNITOSTI PŮDNÍCH VZORKŮ R1 AŽ R18	MĚŘÍTKO:	Č.PŘÍLOHY: 4	
		POČET A4: 19 A4	

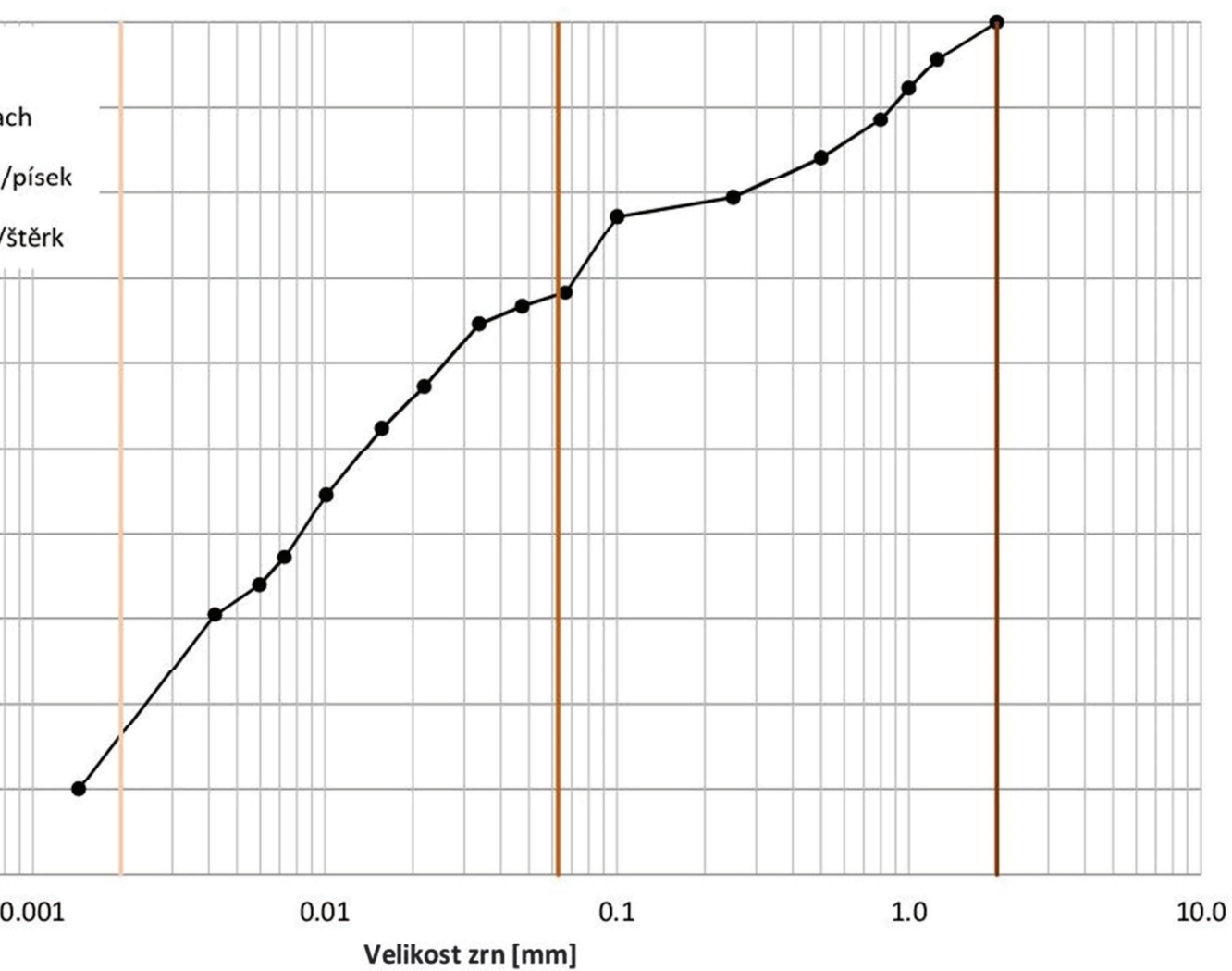
## Rokytnice – křivky zrnitosti

Vzorek	Jíl (%)	Prach (%)	Písek (%)	Popis	Kód půdy
R1	14	61	25	Prachovitá hlína	3-4
R2	17	51	32	Prachovitá hlína	3-4
R3	5	44	51	Písčítá hlína	2-3
R4	11	56	34	Prachovitá hlína	3-4
R5	13	56	31	Prachovitá hlína	3-4
R6	15	59	26	Prachovitá hlína	3-4
R7	12	58	30	Prachovitá hlína	3-4
R8	14	53	33	Prachovitá hlína	3-4
R9	15	73	12	Prachovitá hlína	3-4
R10	11	57	32	Prachovitá hlína	3-4
R11	11	72	17	Prachovitá hlína	3-4
R12	12	59	29	Prachovitá hlína	3-4
R13	8	60	32	Prachovitá hlína	3-4
R14	11	63	26	Prachovitá hlína	3-4
R15	9	59	32	Prachovitá hlína	3-4
R16	12	52	36	Prachovitá hlína	3-4
R17	11	55	34	Prachovitá hlína	3-4
R18	14	66	20	Prachovitá hlína	3-4

h/písek  
k/štěrka

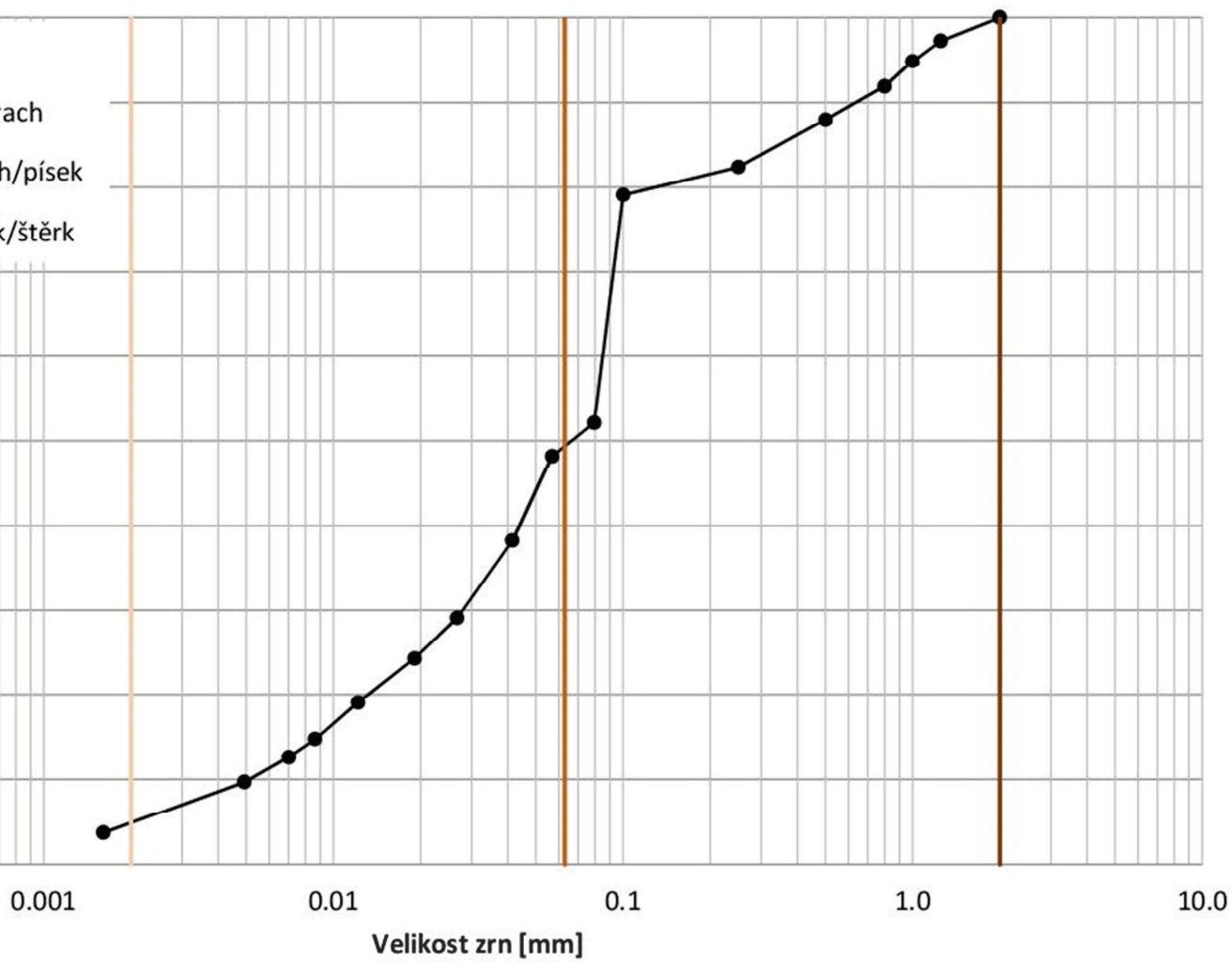


ce, Trojmezí - povodí toku Rokytnice - křivka zrnitosti - vzorek R2

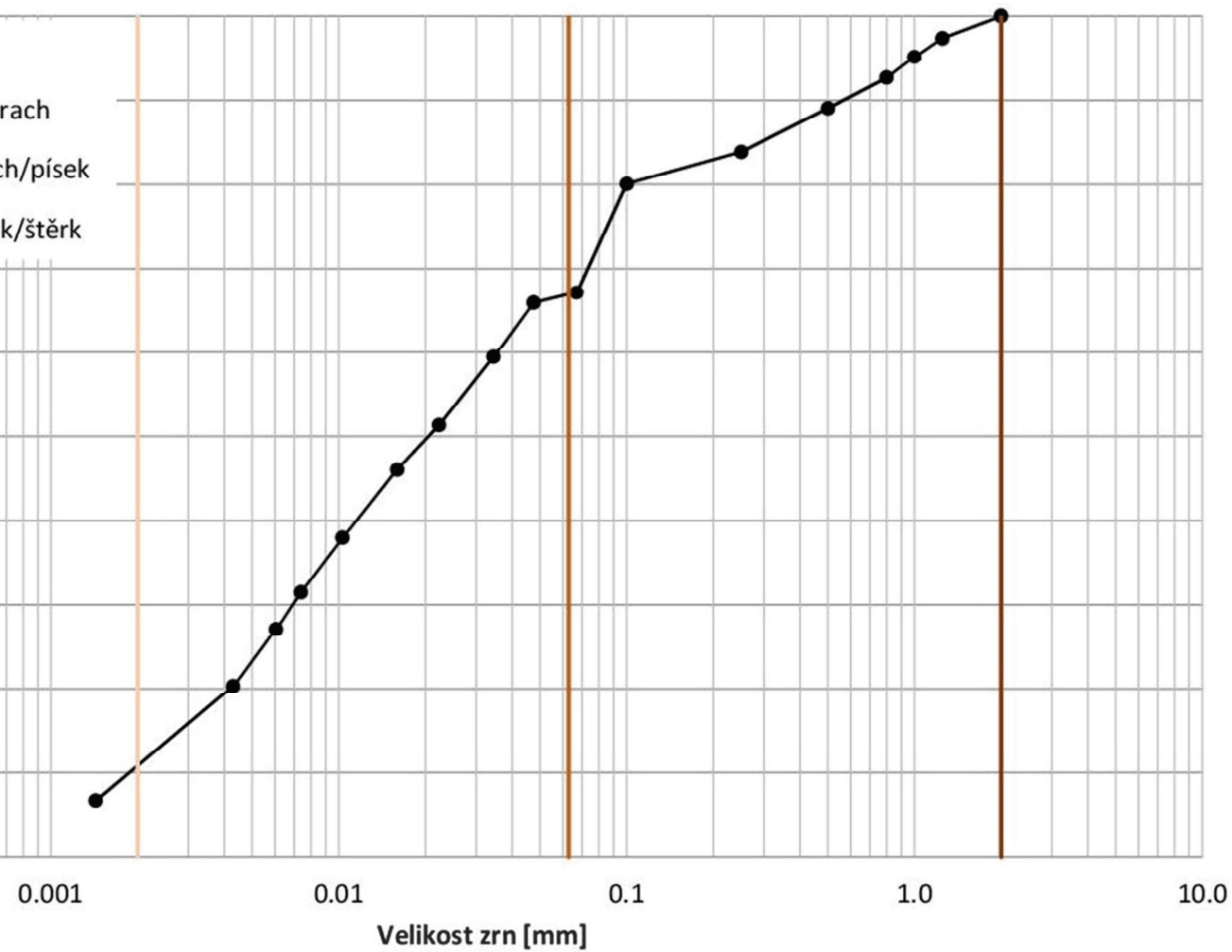




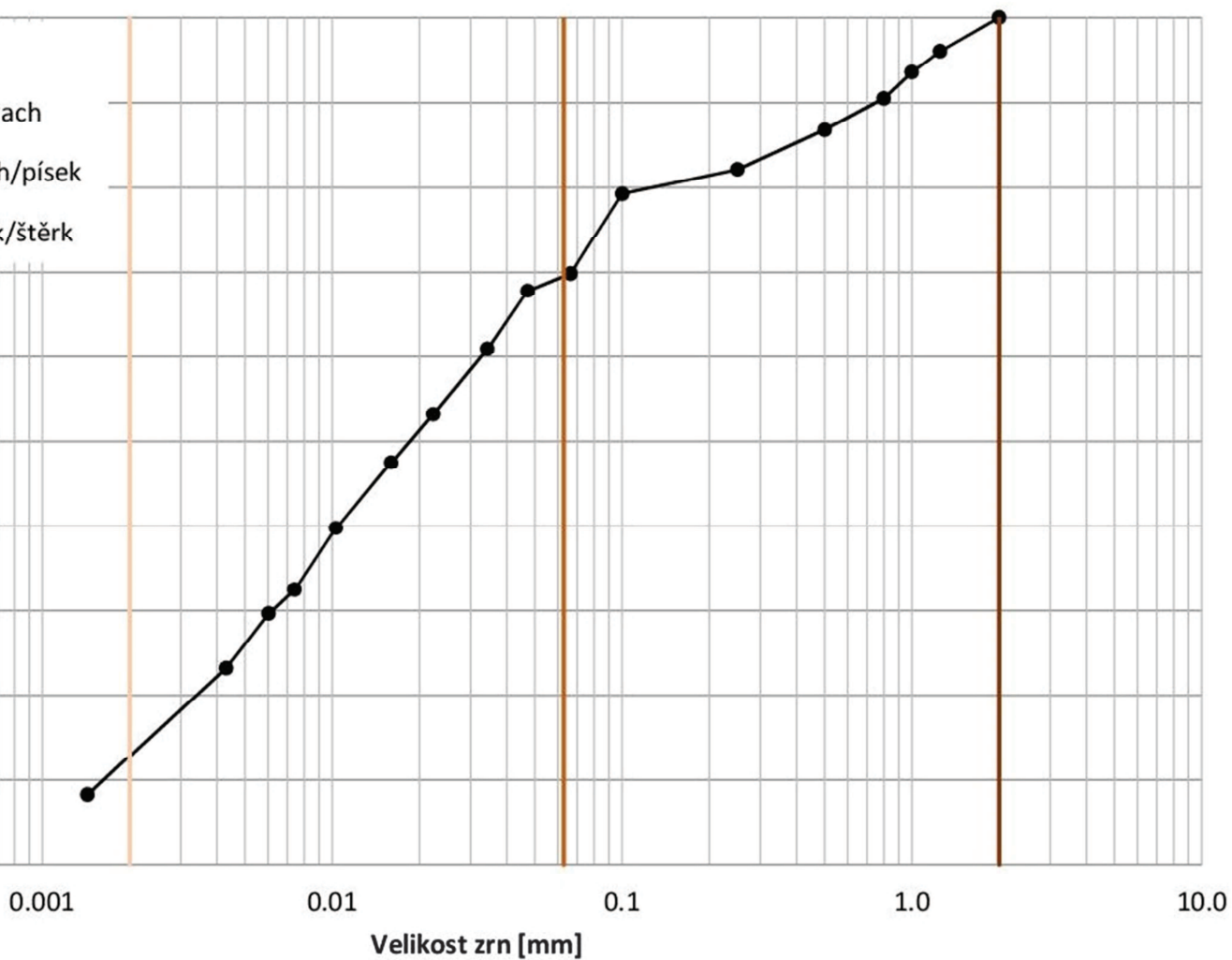
ce, Trojmezí - povodí toku Rokytnice - křivka zrnitosti - vzorek R3



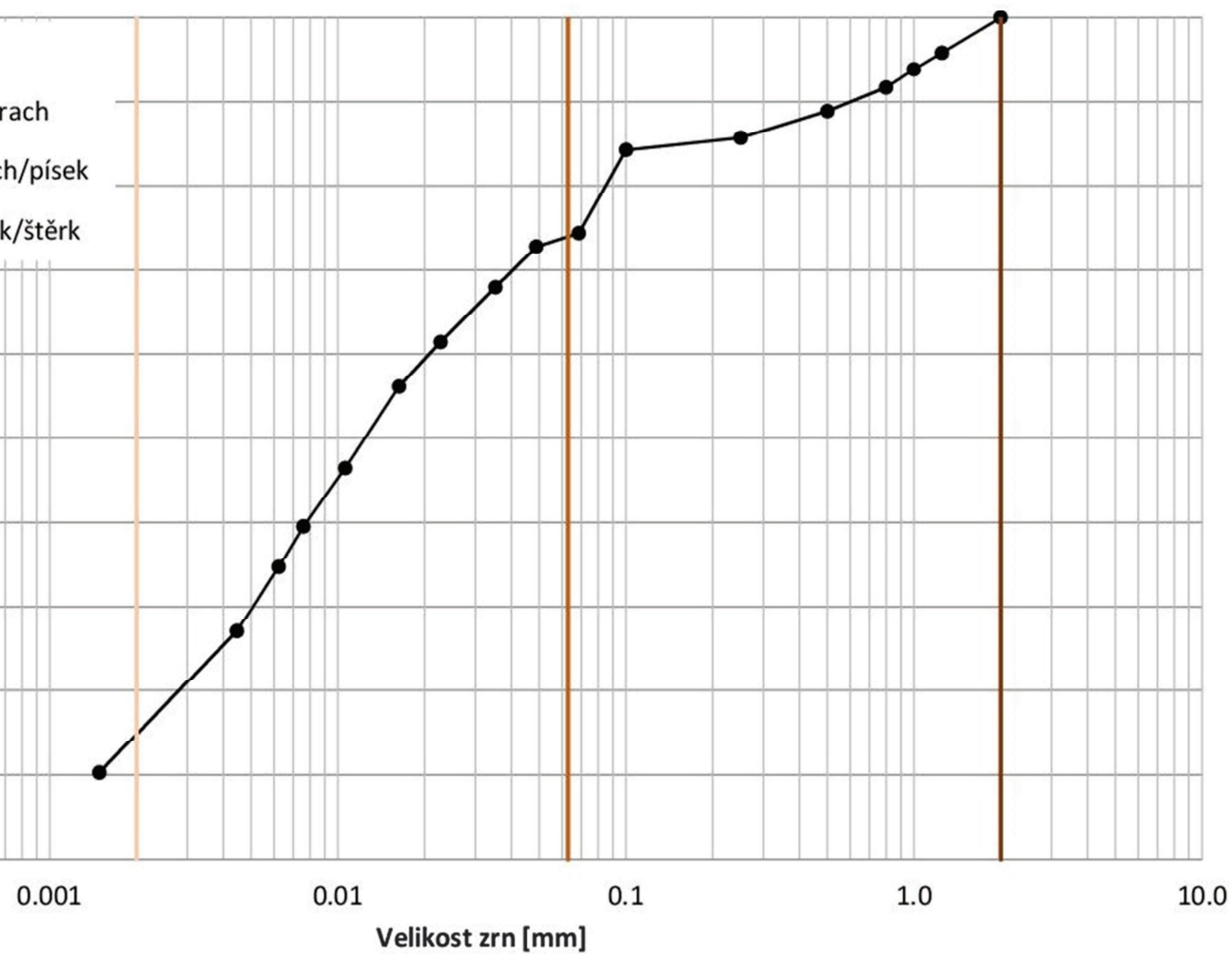
, Trojmezí - povodí toku Rokytnice - křivka zrnitosti - vzorek R4



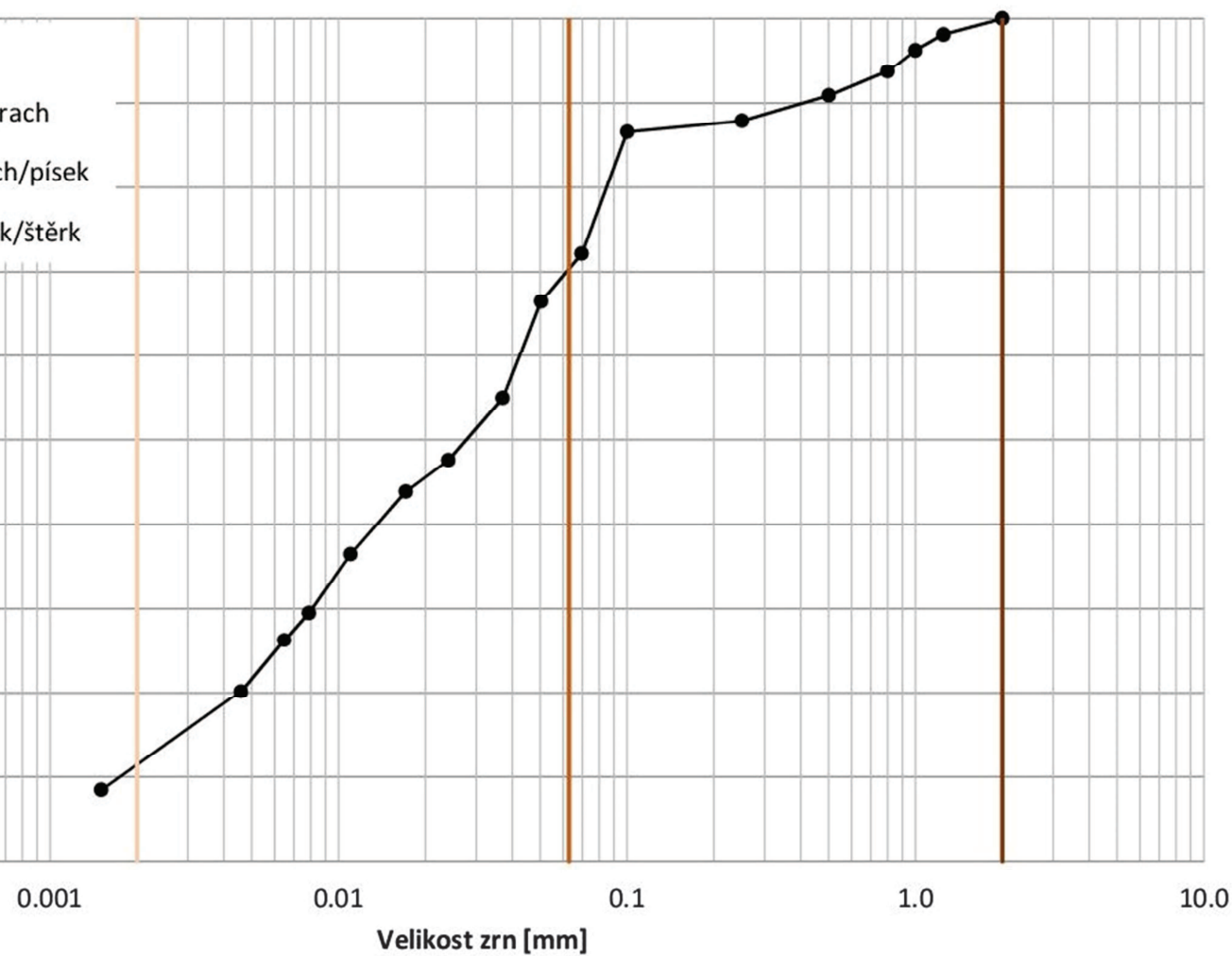
Trojmezí - povodí toku Rokytnice - křivka zrnitosti - vzorek R5



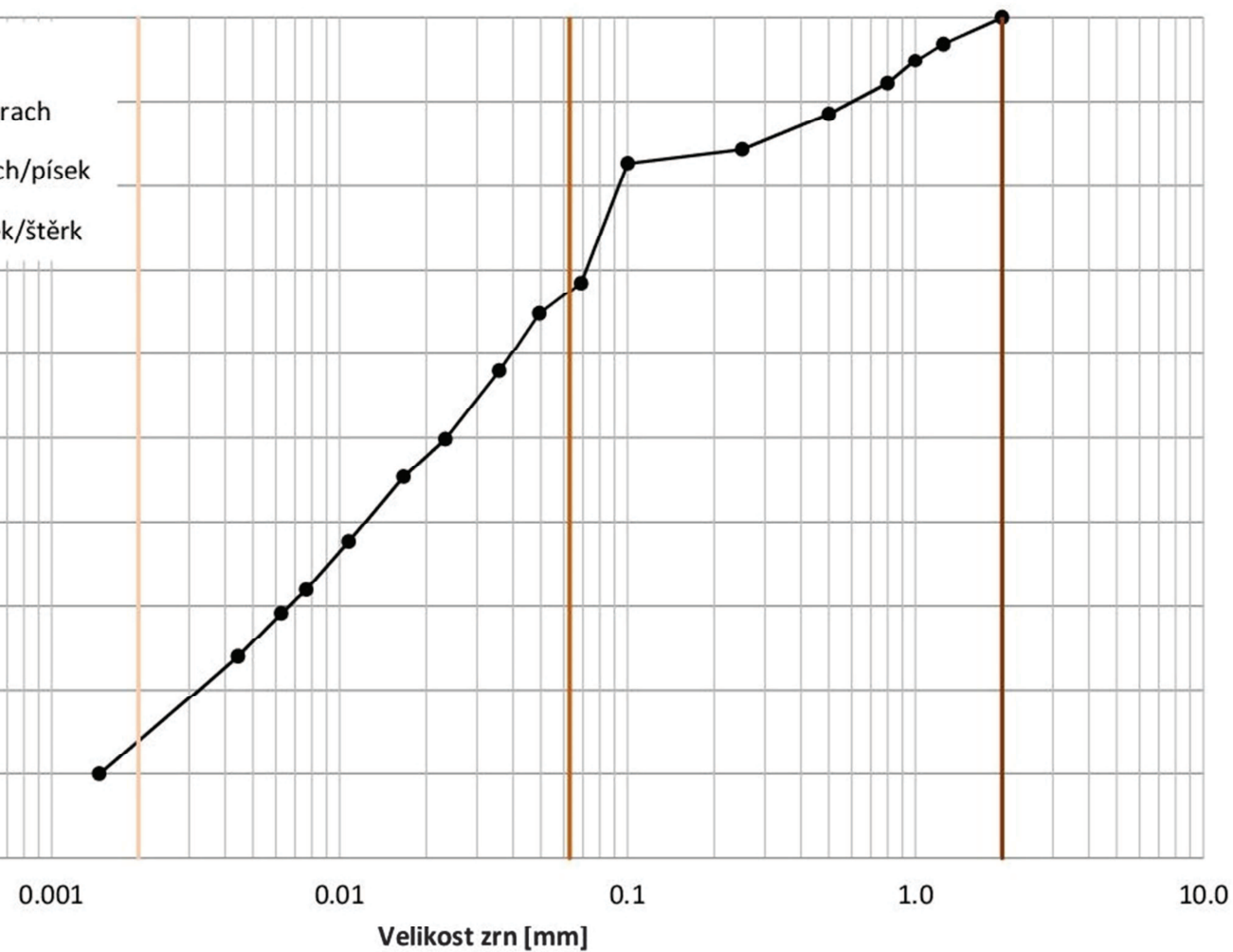
ce, Trojmezí - povodí toku Rokytnice - křivka zrnitosti - vzorek R6



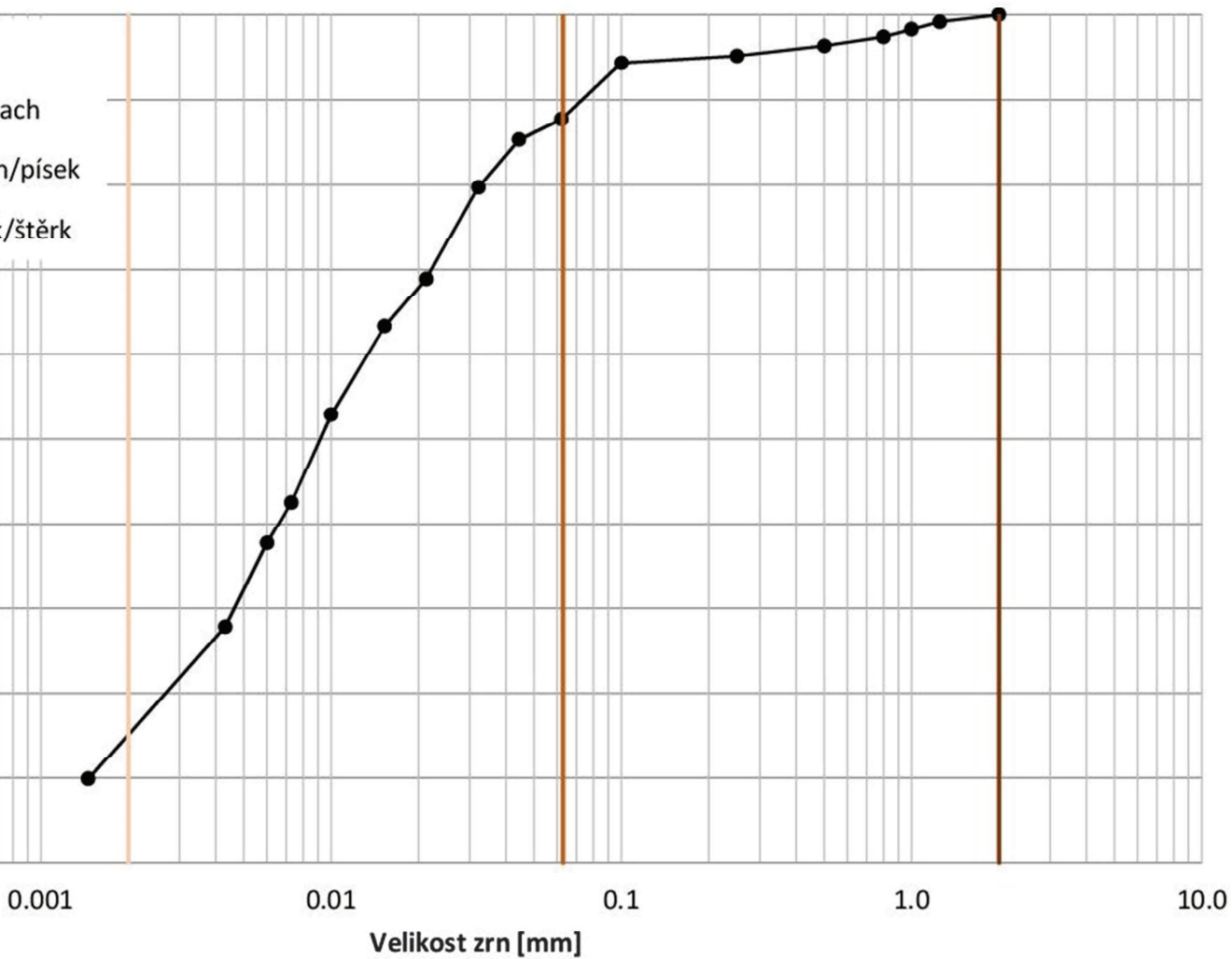
... Trojmezí - povodí toku Rokytnice - křivka zrnitosti - vzorek R7



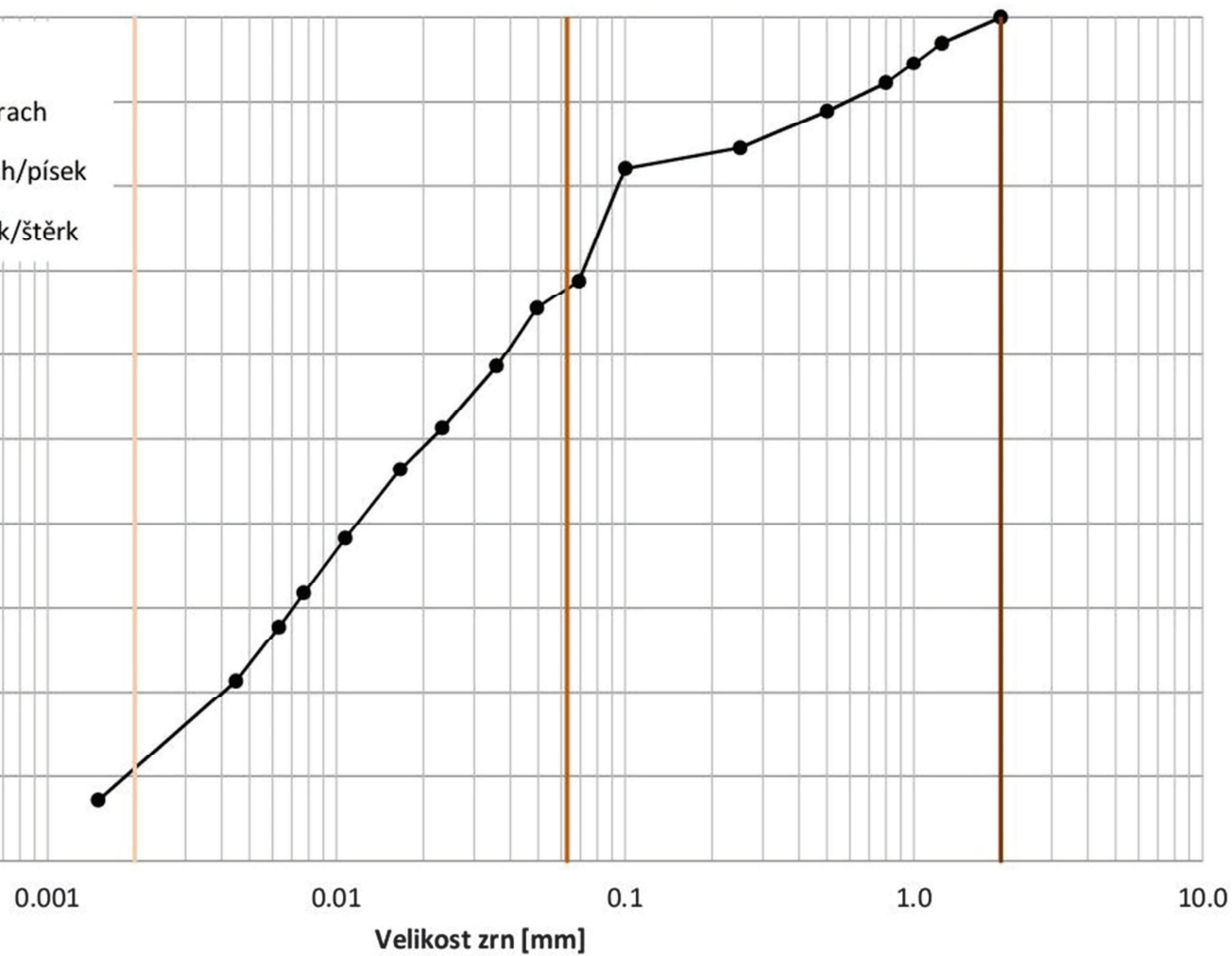
Trojmezí - povodí toku Rokytnice - křivka zrnitosti - vzorek R8



Trojmezí - povodí toku Rokytnice - křivka zrnitosti - vzorek R9

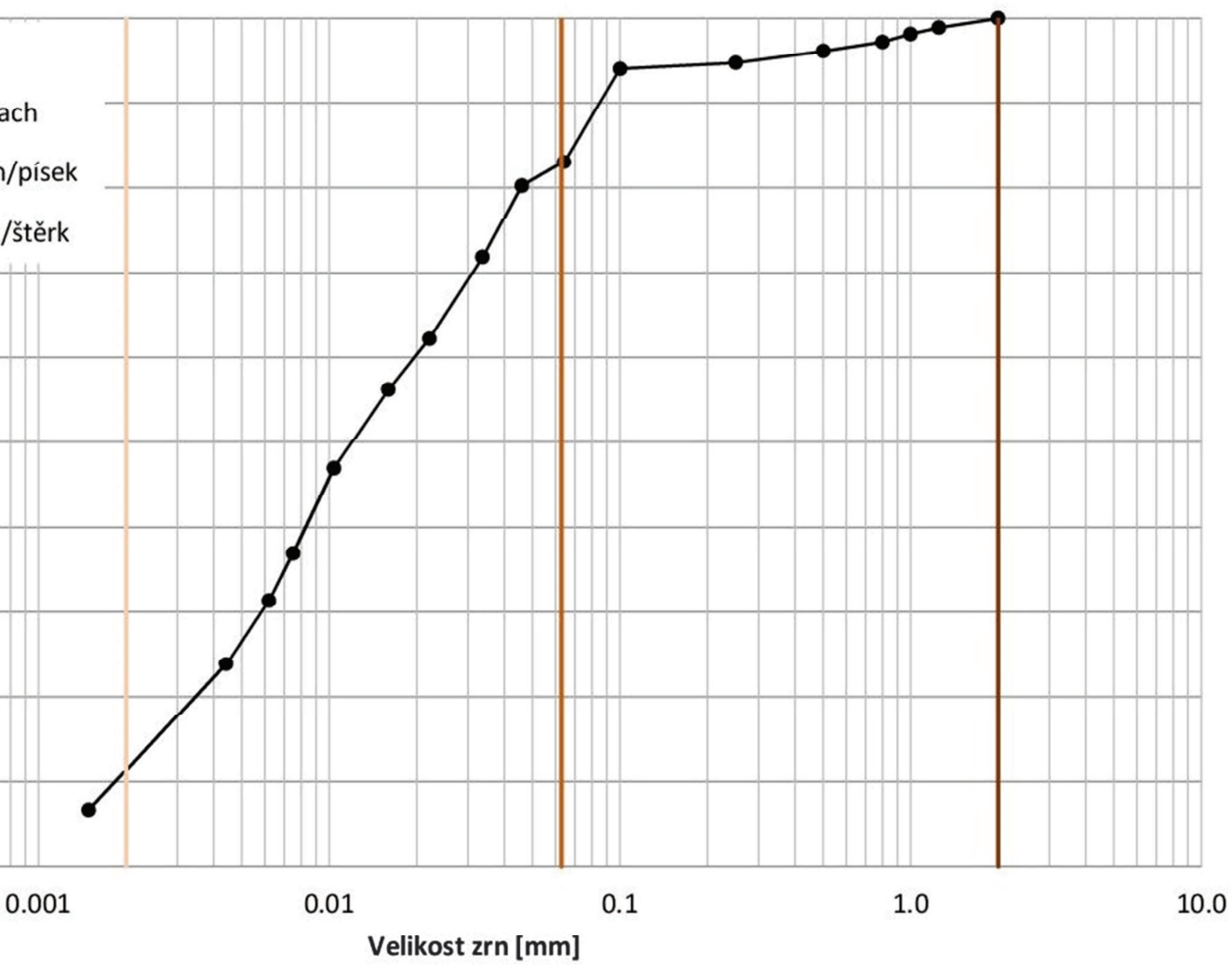


Trojmezí - povodí toku Rokytnice - křivka zrnitosti - vzorek R10

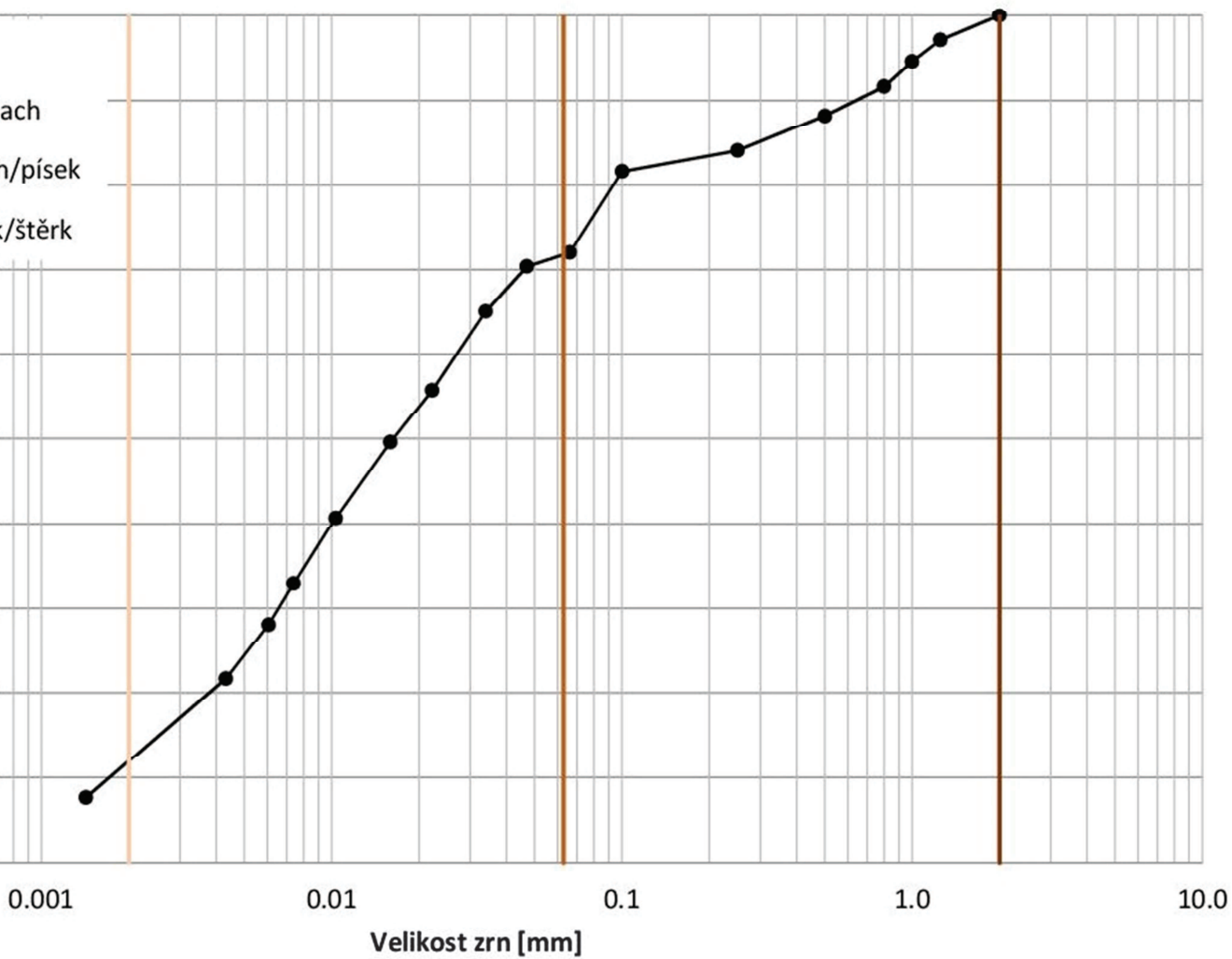




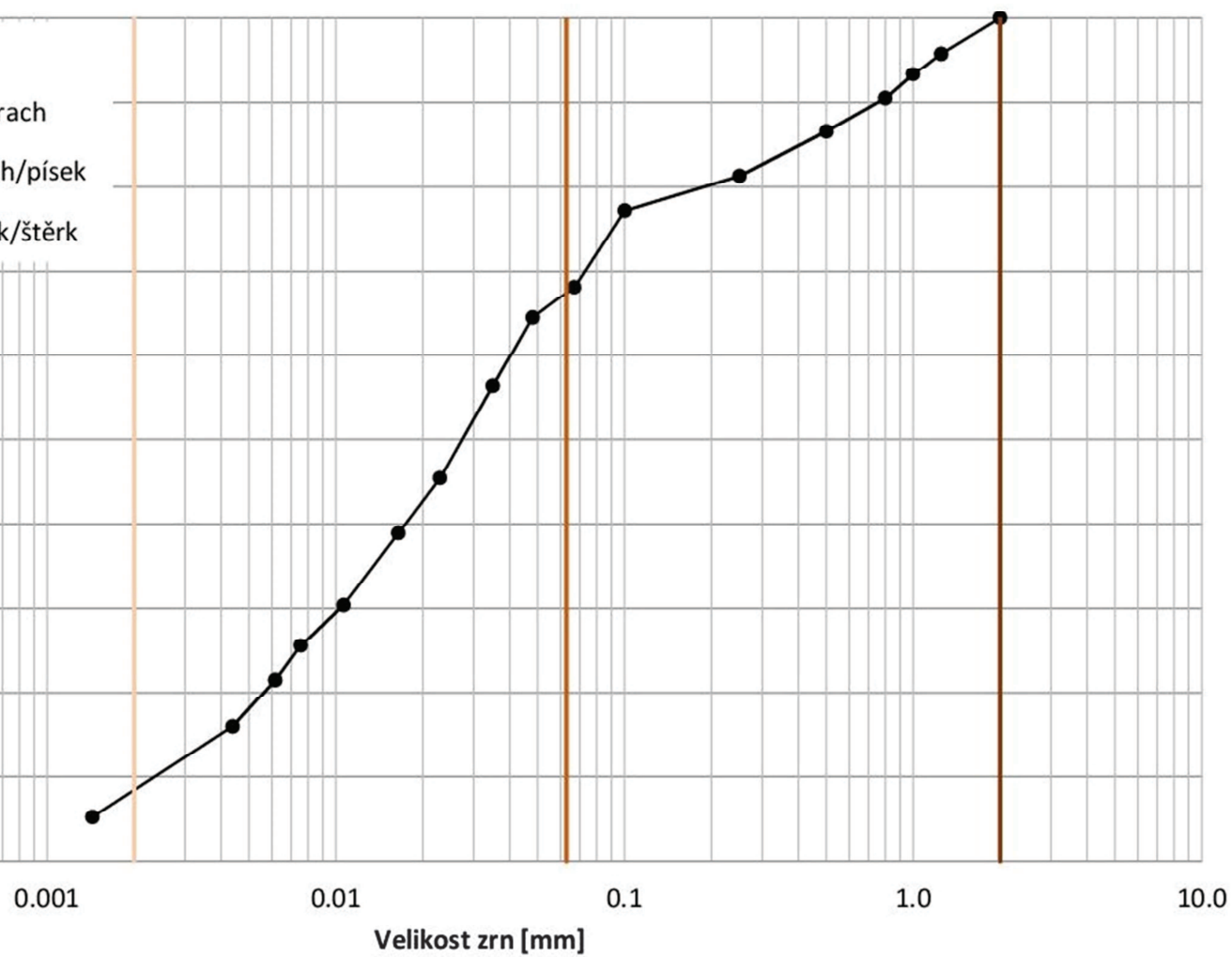
Trojmezí - povodí toku Rokytnice - křivka zrnitosti - vzorek R11



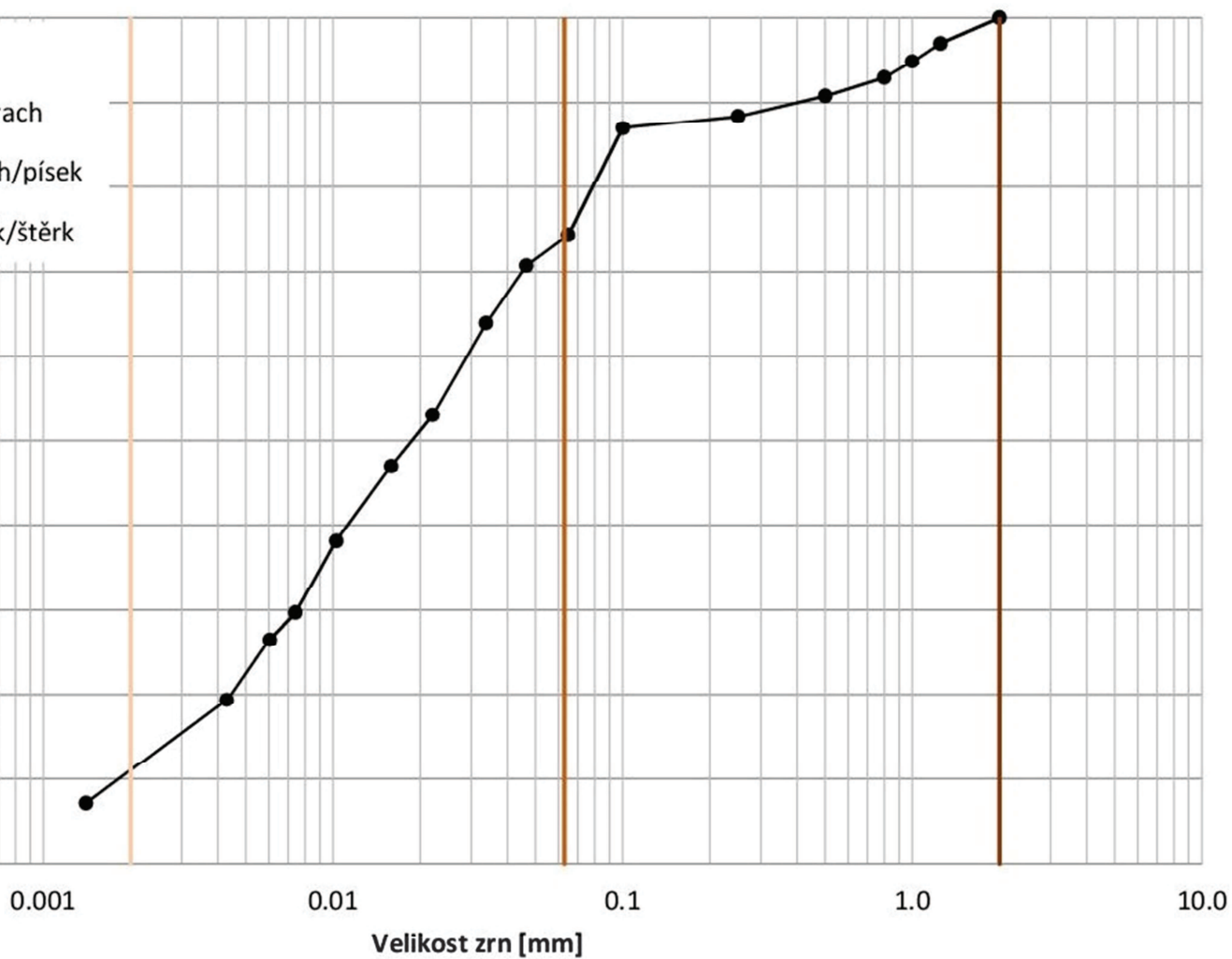
e, Trojmezí - povodí toku Rokytnice - křivka zrnitosti - vzorek R12



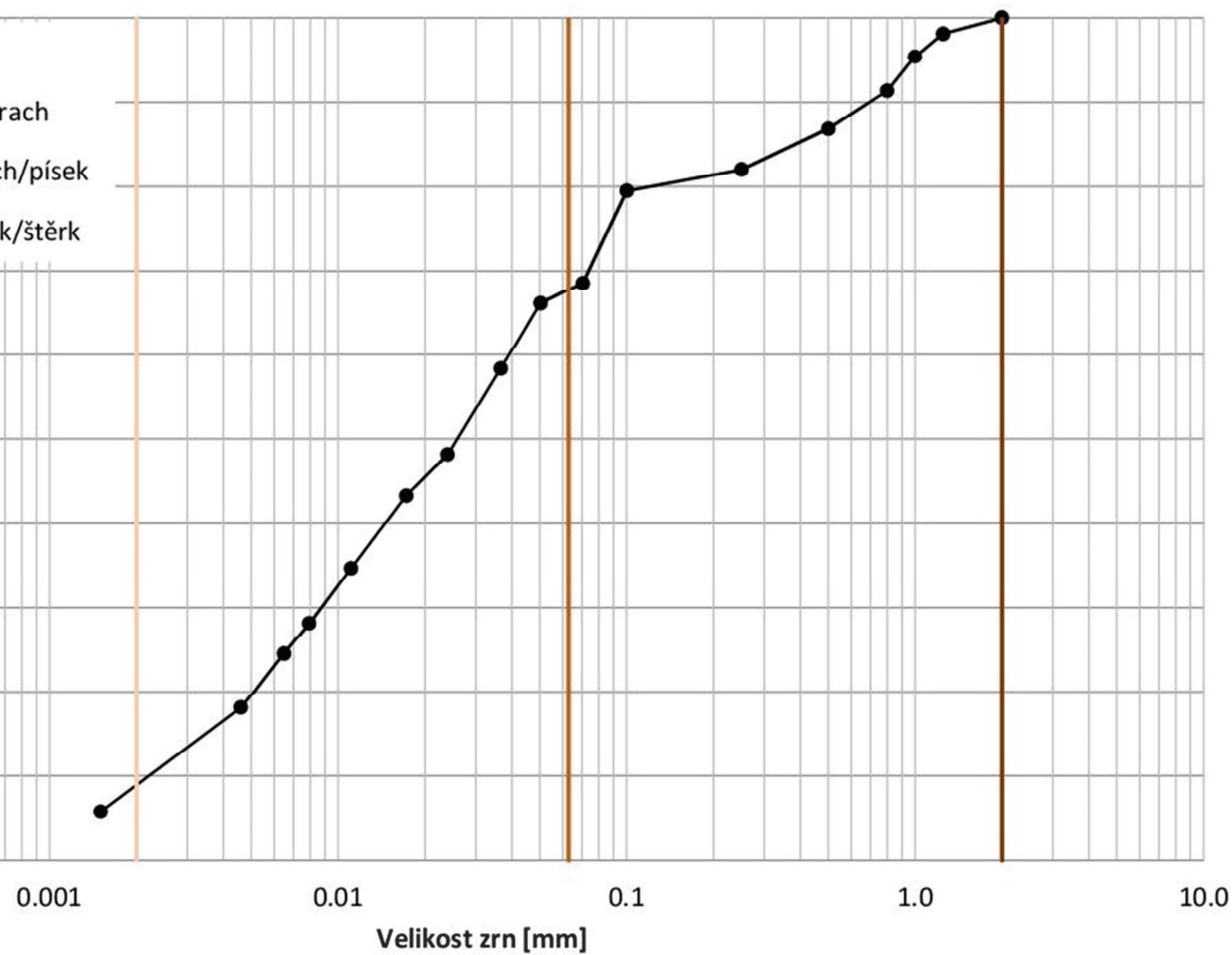
Trojmezí - povodí toku Rokytnice - křivka zrnitosti - vzorek R13



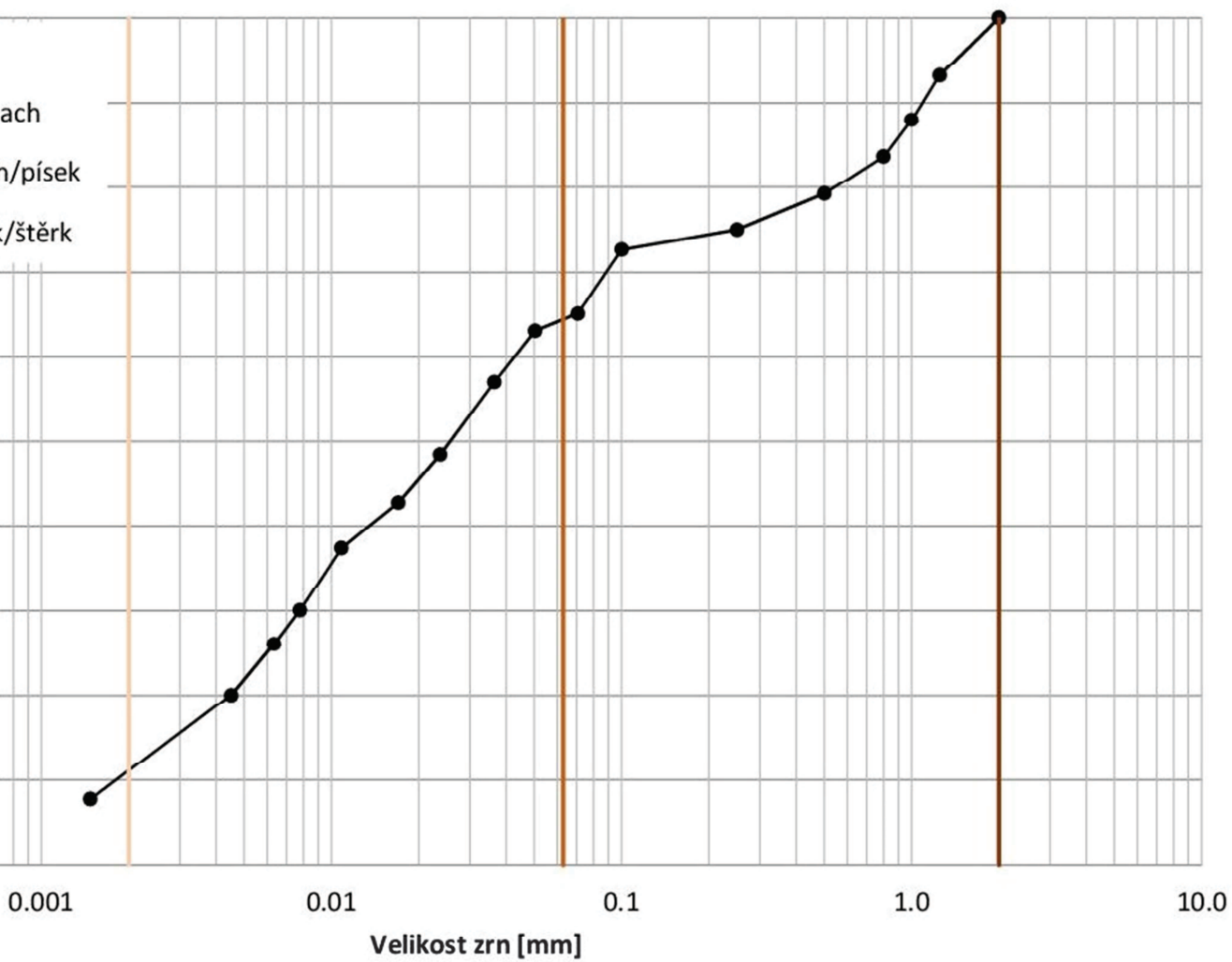
, Trojmezí - povodí toku Rokytnice - křivka zrnitosti - vzorek R14



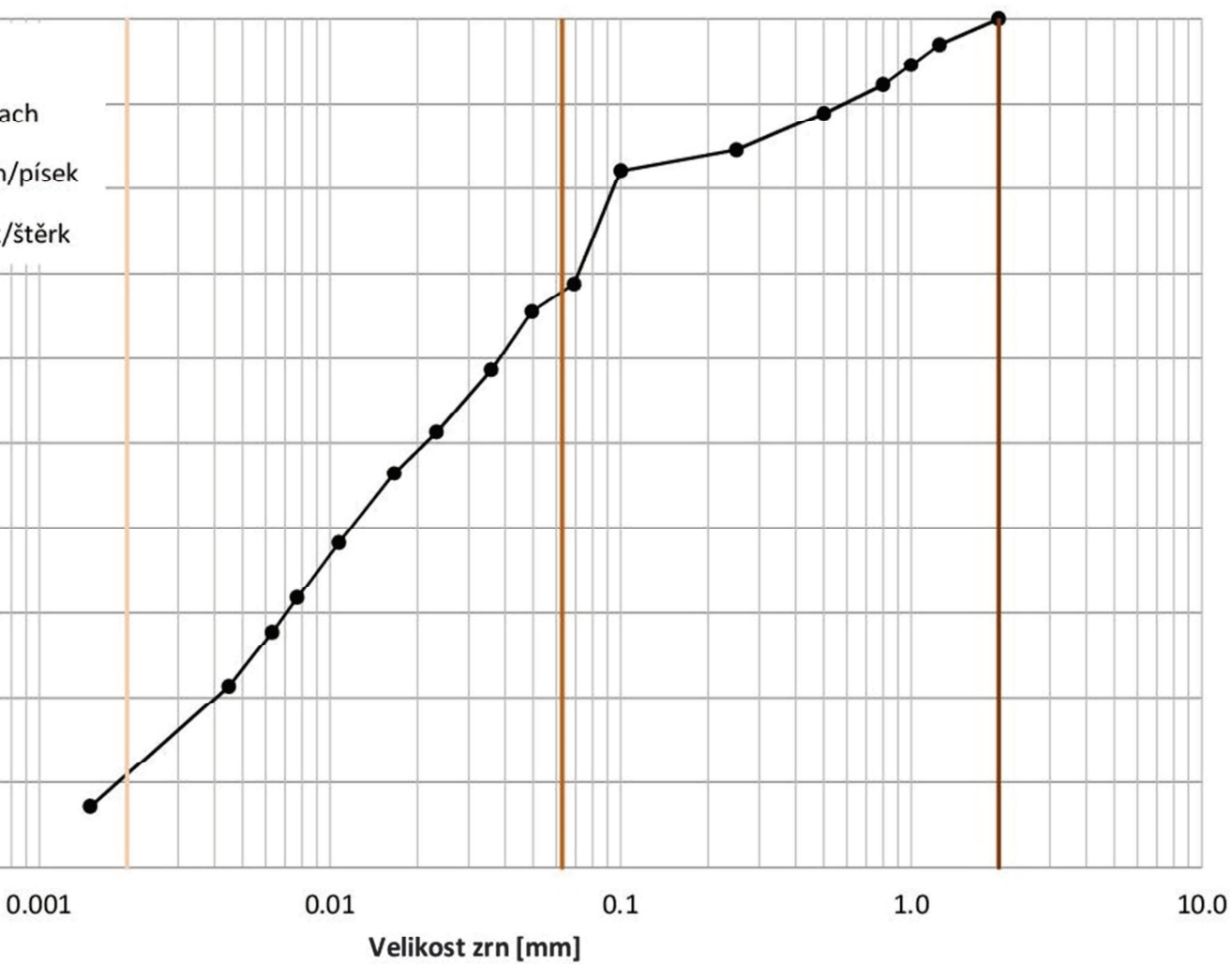
Trojmezí - povodí toku Rokytnice - křivka zrnitosti - vzorek R15



, Trojmezí - povodí toku Rokytnice - křivka zrnitosti - vzorek R16



Trojmezí - povodí toku Rokytnice - křivka zrnitosti - vzorek R17



e, Trojmezí - povodí toku Rokytnice - křivka zrnitosti - vzorek R18

